

STUPEŇ ÚPD : ÚZEMNÝ PLÁN OBCE HRABOVKA  
ETAPA : NÁVRH

OBSTARÁVATEL' ÚPD : OBEC HRABOVKA  
ŠTATUTÁRNY ZÁSTUPCA: EVA MRÁZIKOVÁ, STAROSTKA

BILÁ OSOBA PRE

ACO VATEL' ÚPD : ARCADIA corporation, s.r.o. Dubnica nad Váhom

ŠTATUTÁRNY ZÁSTUPCA: Ing. arch. MARIÁN ANTAL, AA  
ZODPOVEDNÝ ZÁSTUPCA: Ing. arch. SIMONA ANTALOVÁ, AA

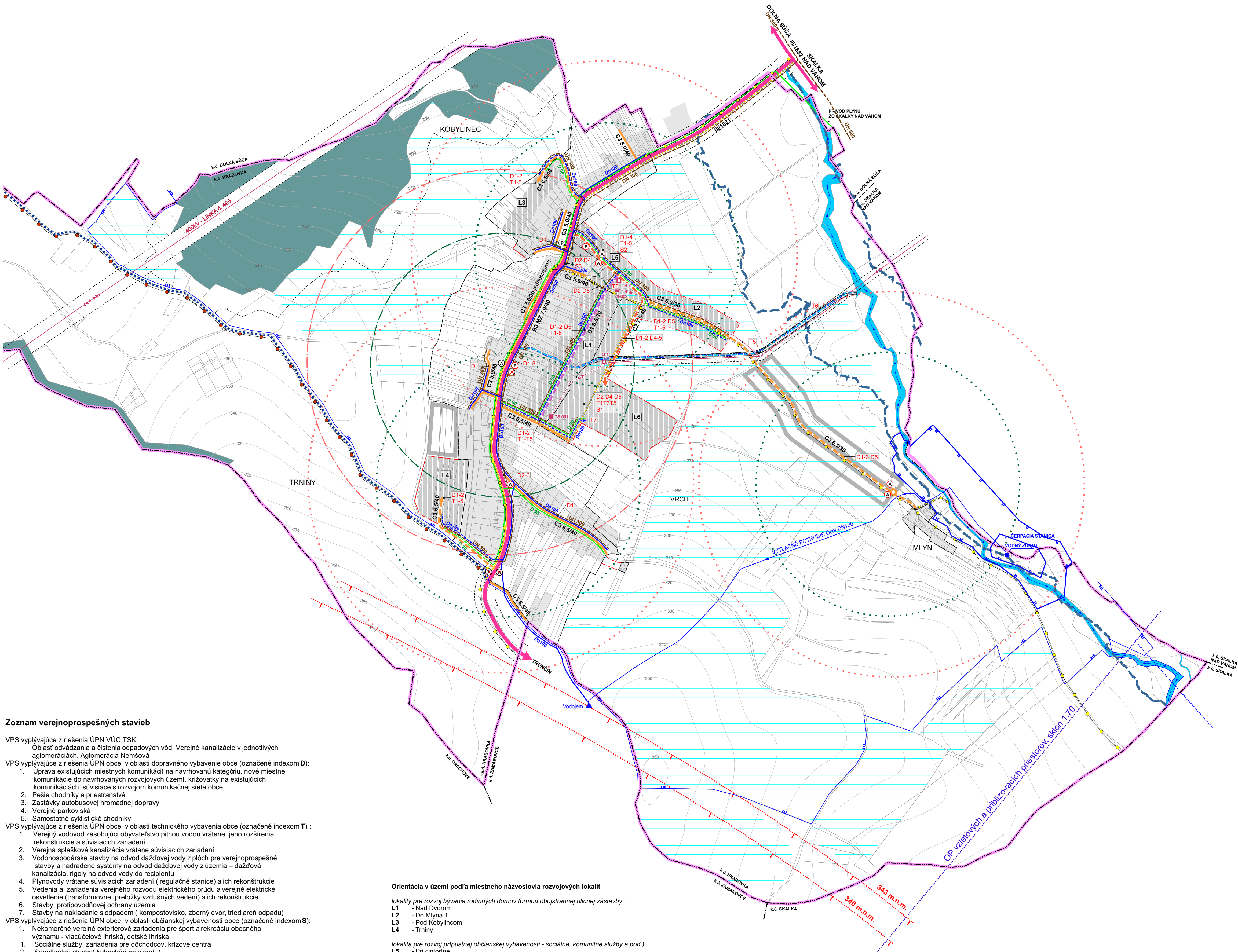
RIEŠITELSKÝ KOLEKTÍV :  
Ing. arch. Marián Antal, Ing. arch. Simona Antalová,  
Ing. Miloš Novák, Ing. Ján Majtán, Marta Kučerová, Ing. Petra Vráblová Bilková

JUN 2021

výkres č

3

M 1 : 5 000



VPS vyplývajúce z riešenia ÚPN VÚC TSK:

Oblasť odovzdávania a čistenia odpadových vôd. Verejná kanalizácie v jednotlivých aglomeráciách. Aglomerácia Nemšová

VPS vyplývajúce z riešenia ÚPN obce v oblasti dopravného vybavenie obce (označené indexom D):

1. Úprava existujúcich miestnych komunikácií na navrhovanú kategóriu, nové miestne komunikácie do navrhovaných rozvojových území, križovatky na existujúcich komunikáciách súvisiace s rozvojom komunikačnej siete obce
2. Pešie chodníky a priestranstvá
3. Zastávky autobusovej hromadnej dopravy
4. Verejné parkoviská
5. Samostatné cyklistické chodníky

1. Verejný vodovod zásobujúci obyvateľstvo pitnou vodou vrátane jeho rozšírenia, rekonštrukcie a súvisiacich zariadení
2. Verejná splašková kanalizácia vrátane súvisiacich zariadení
3. Vodohospodárske stavby na odvod dažďovej vody z plôch pre verejnoprospešné stavby a nadradené systémy na odvod dažďovej vody z územia – dažďová kanalizácia, rigoly na odvod vody do recipientu
4. Stavby na odvod vrátane súvisiacich zariadení (gaštanice) a ich rekonštrukcie
5. Vedenia a zariadenia verejného rozvodu elektrického prúdu a verejné elektrické osvetlenie (transformovne, preložky vzdušných vedení) a ich rekonštrukcie
6. Stavby protipodvodňovej ochrany územia
7. Stavby na nakladanie s odpadom ( kompostovisko, zberný dvor, triediareň odpadu)

VPS vyplývajúce z riešenia ÚPN obce v oblasti občianskej vybavenosti obce (označené indexom S):

1. Nemešinský verejný vodovod a verejná kanalizácia s prístupom k športu a rekreácii obecného významu - viacúčelové ihriská, detské ihriská
2. Sociálne služby, zariadenia pre dôchodcov, krízové centrá
3. Sepulkrárne stavby( kolumbárium a pod. )

Pozn.: VPS sú význačne schematicky a viažu sa na celú FPJ. Ak sa jedná o jav presahujúci rámec FPJ, VPS sa viaže na tento jav (napr. odvodňovací kanál, úprava existujúcich MOK ap.)

### Orientácia v území podľa miestneho názvoslovía rozvojových lokalít













*lokality pre rozvoj bývania rodinných domov formou obojstrannej uličnej zástavby*

<b>L1</b>	- Nad Dvorom
<b>L2</b>	- Do Mlyna 1
<b>L3</b>	- Pod Kobylincom
<b>L4</b>	- Trniny




























**L5** - Pri cintoríne

**lokalita pre rozvoj nezávadnej výroby, montáže a skladu**  
**L6 - Dvor**

# LEGENDA :

STAV :	NÁVRH :	VÝHLAD :	
Stabilizované plochy rybníků resp. potočnický stav	Rozvojové plochy zjevná funkce (NÁVRH - Závězná část)	Prognóza rozvoja (VÝHLAD - odpočítaný smer rozvoja)	
			hranica riešeného územia
			hranica katastrálneho územia
			hranica zastavaného územia k 1.1. 1990
			hranica zastavaného územia






## plochy obytného územia a plochy zelene

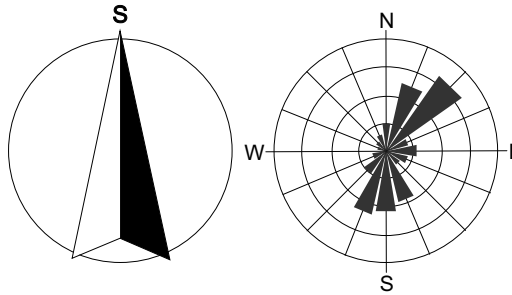
			plochy urbanizovaného územia (obytného, výrobného a rekreačného, vrátane plôch pre občiansku vybavenosť)
			cintorín
			lesná zeleň (ochr. pásmo 50m)
			vodné toky a plochy
			významný vodohospodársky tok
			minerálny prameň (SAŽP 1998-2001)
			odvodňovací kanál
			odvodnenia
			územie povodňového ohrozenia Q100

### Infraštruktúra urbanizovanej krajiny a sídla

		komunikácie funkčnej triedy B
		miestne komunikácie C2
		miestne komunikácie C3
		symbol obrátiska
		miestne komunikácie D1
		hlavné pešie trasy
		cyklotrasy
		turistický chodník
		horská cyklotrasa
		autobusové zastávky a parkoviská
		autobusové zastávky na zrušenie
		izochrony pešej dostupnosti 10min.
		izochrony pešej dostupnosti 13,5min.
		elektrické vedenie VN 22kV (ochranné pásmo 10m)
		elektrické vedenie ZVN 400kV (ochranné pásmo 25m)
		trafostanice stĺžiarové
		trafostanice kiskové
		elektrické vedenie VN 22kV na prekážku, zo vzdušného vedenia na zemné
		vodovod HDPE PE100/PN10, SDR 17, DN 100
		vodojem
		zdroj vody
		STL plynovod
		kanalizácia

## Ochranné pásma

	<input type="checkbox"/>	<input type="checkbox"/>	ochranné pásmo vodného zdroja - I. stupňa
	<input type="checkbox"/>	<input type="checkbox"/>	ochranné pásmo vodného zdroja - II. stupňa
	<input type="checkbox"/>	<input type="checkbox"/>	ochranné pásmo vodného zdroja - III. stupňa
	<input type="checkbox"/>	<input type="checkbox"/>	ochranné pásmo ostatné všetkého druhu
	<input type="checkbox"/>	<input type="checkbox"/>	ochranné pásmo kužeľovej plochy letiska Trenčín
<input type="checkbox"/>	<input checked="" type="checkbox"/>	<input type="checkbox"/>	označenie VPS



## SCHVAĽOVACIA DOLOŽKA

SCHVALUJÚCI ORGÁN :

ČÍSLO UZNESENIA

DÁTUM SCHVÁLENIA

MENO A PRIEZVISO OPRÁVNENEJ OSOBY :